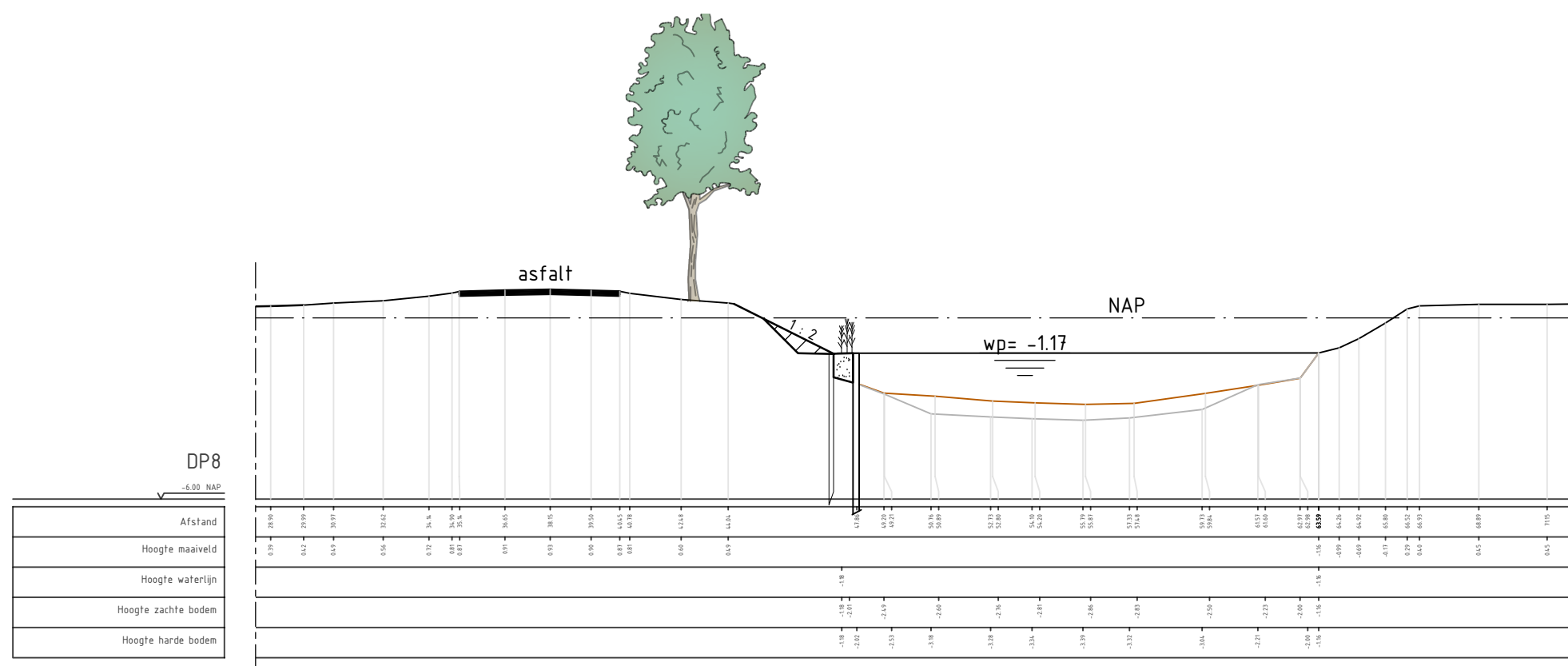
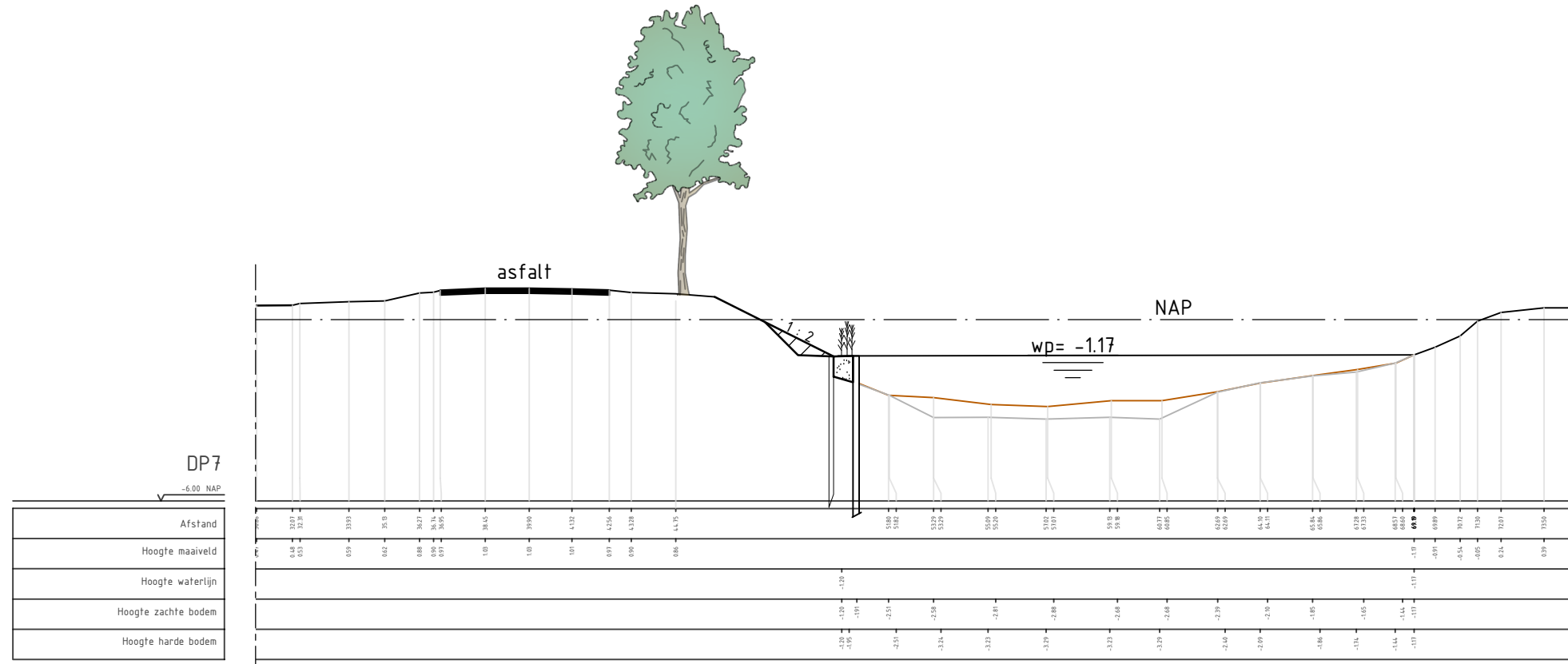
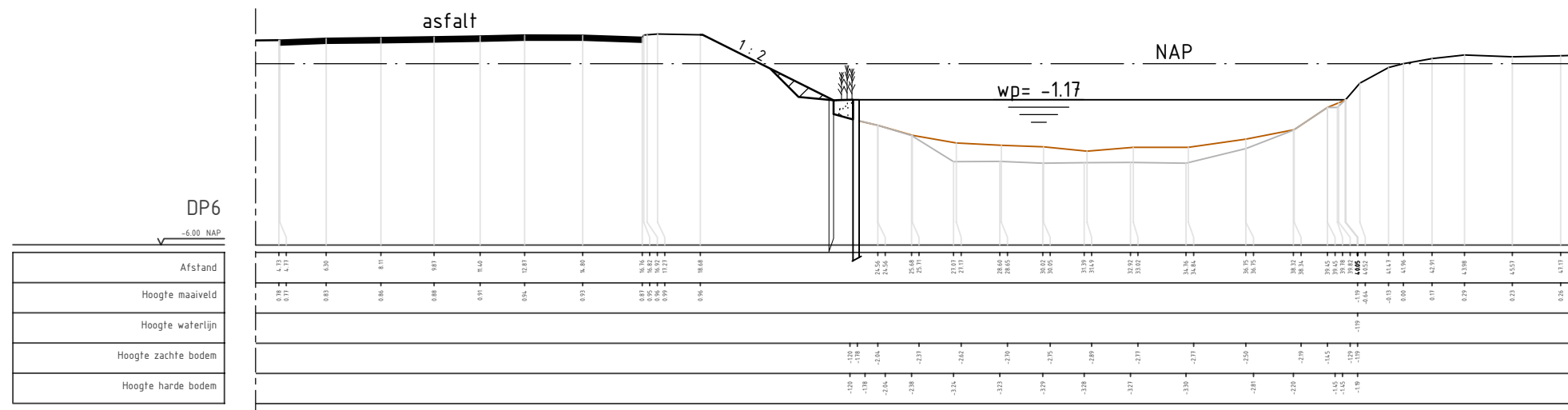


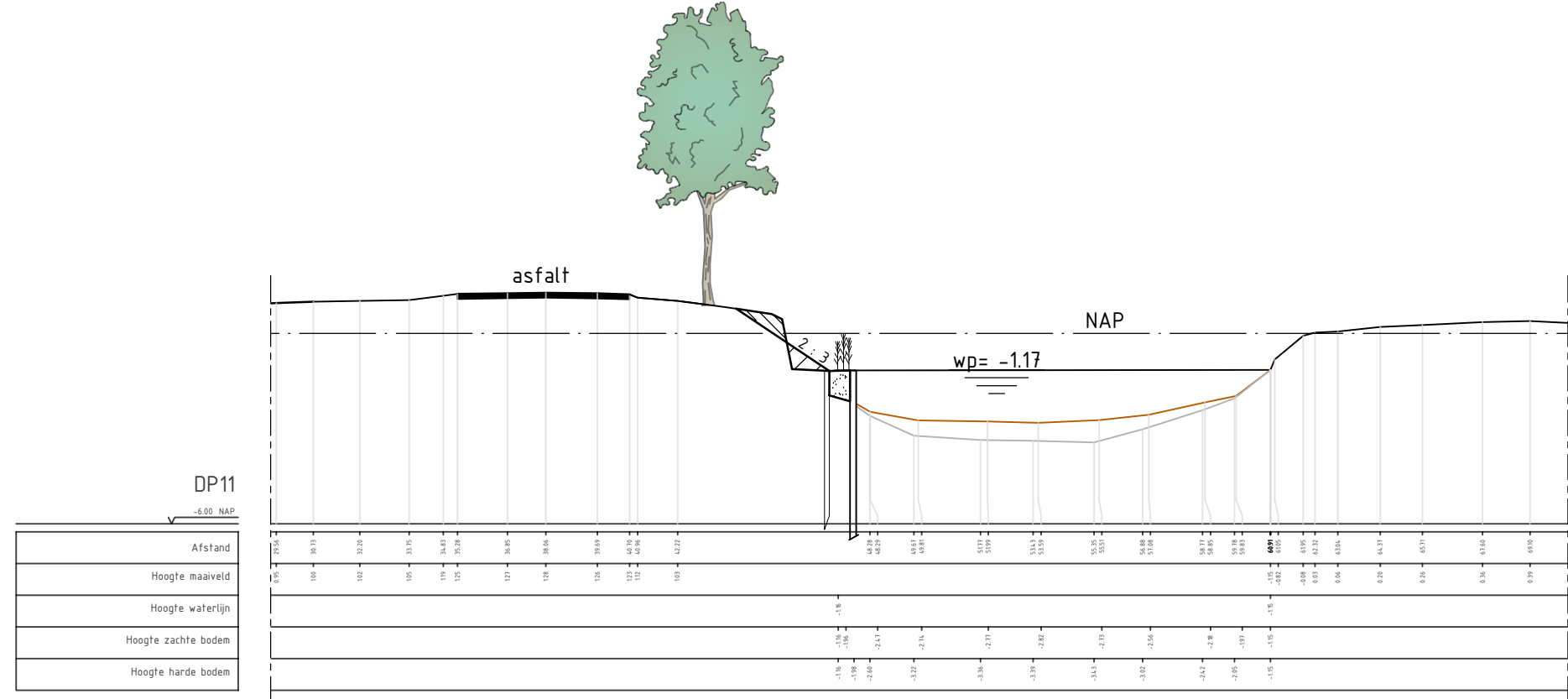
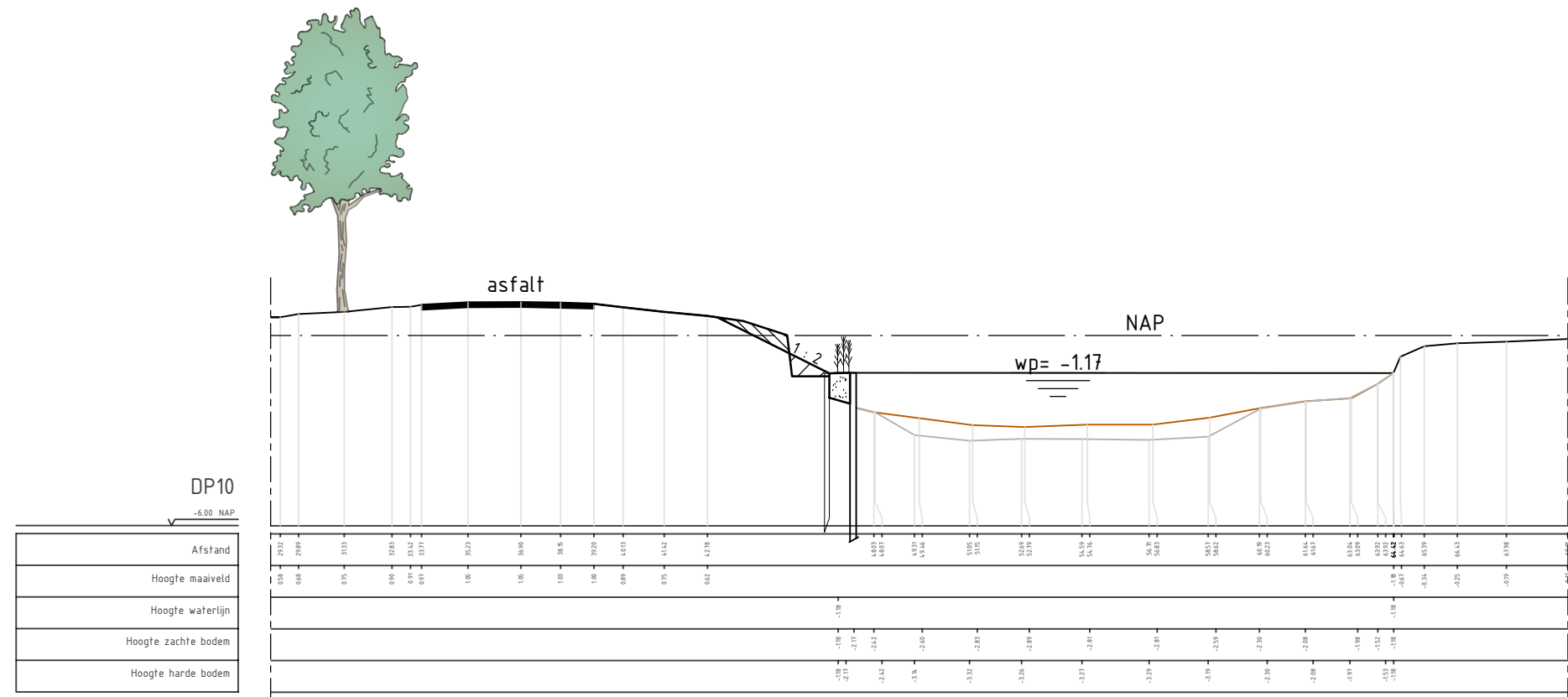
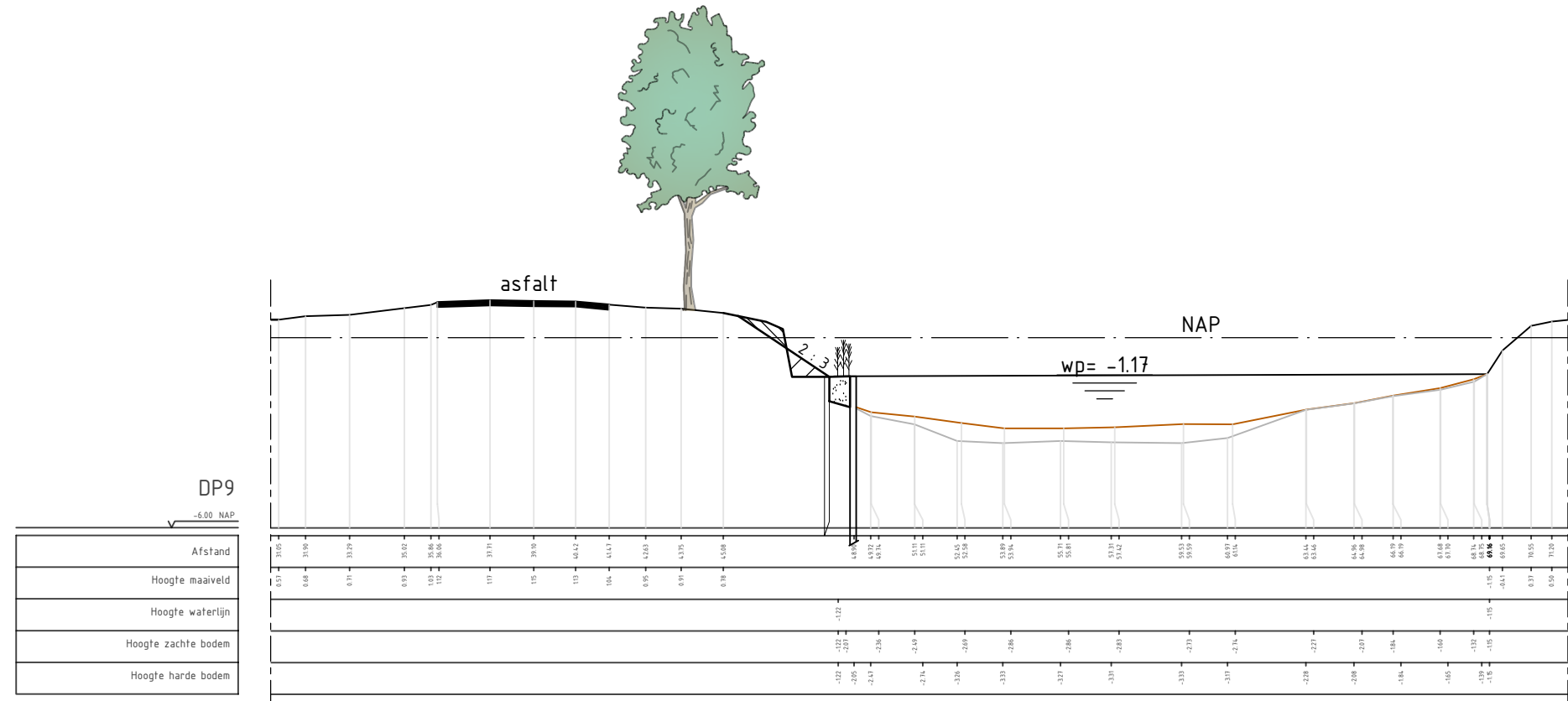
BOVENAANZICHT

SCHAAL 1 : 200



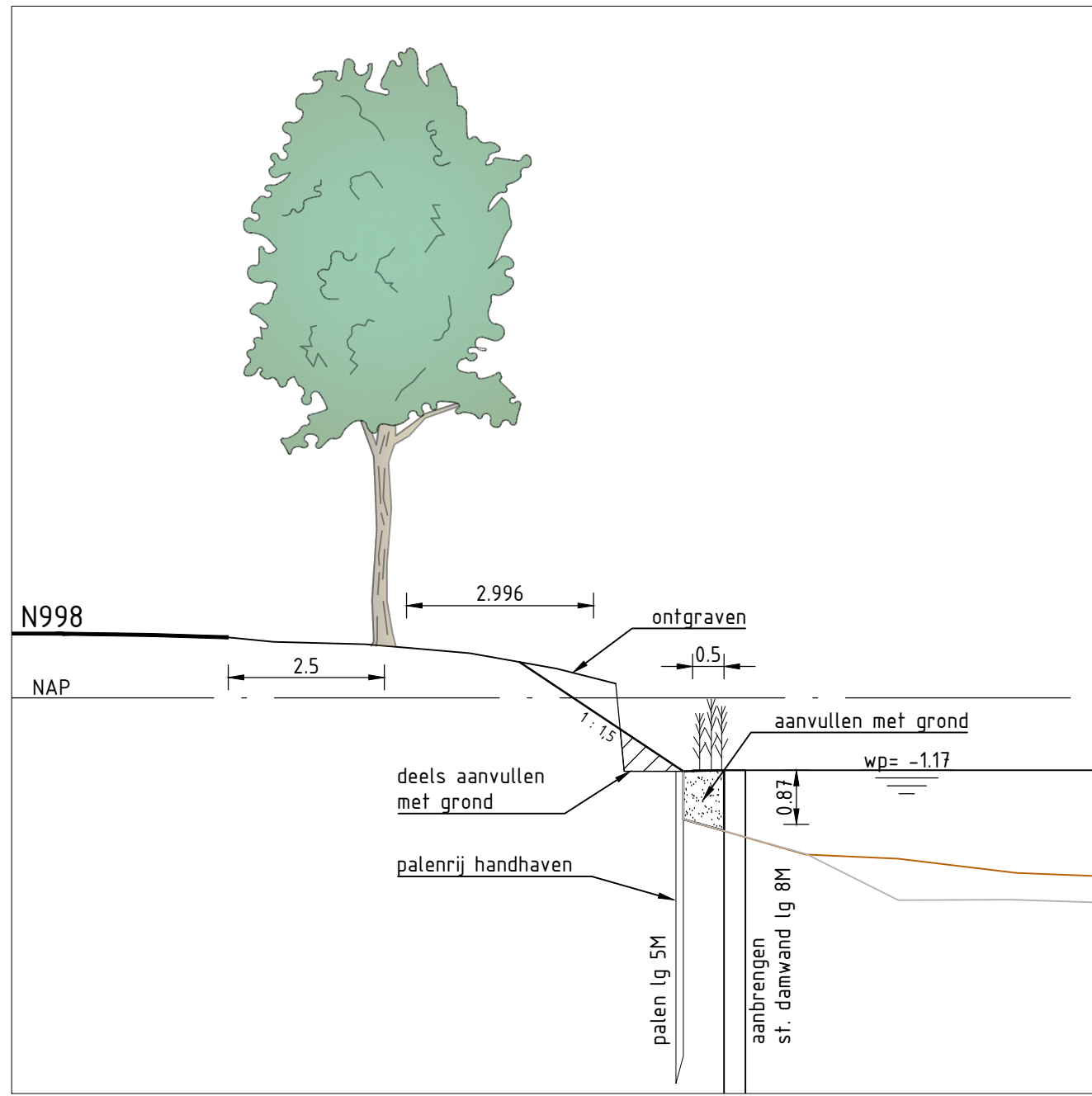
DWARSPROFIELEN 6 T/M 8

SCHAAL 1 : 200



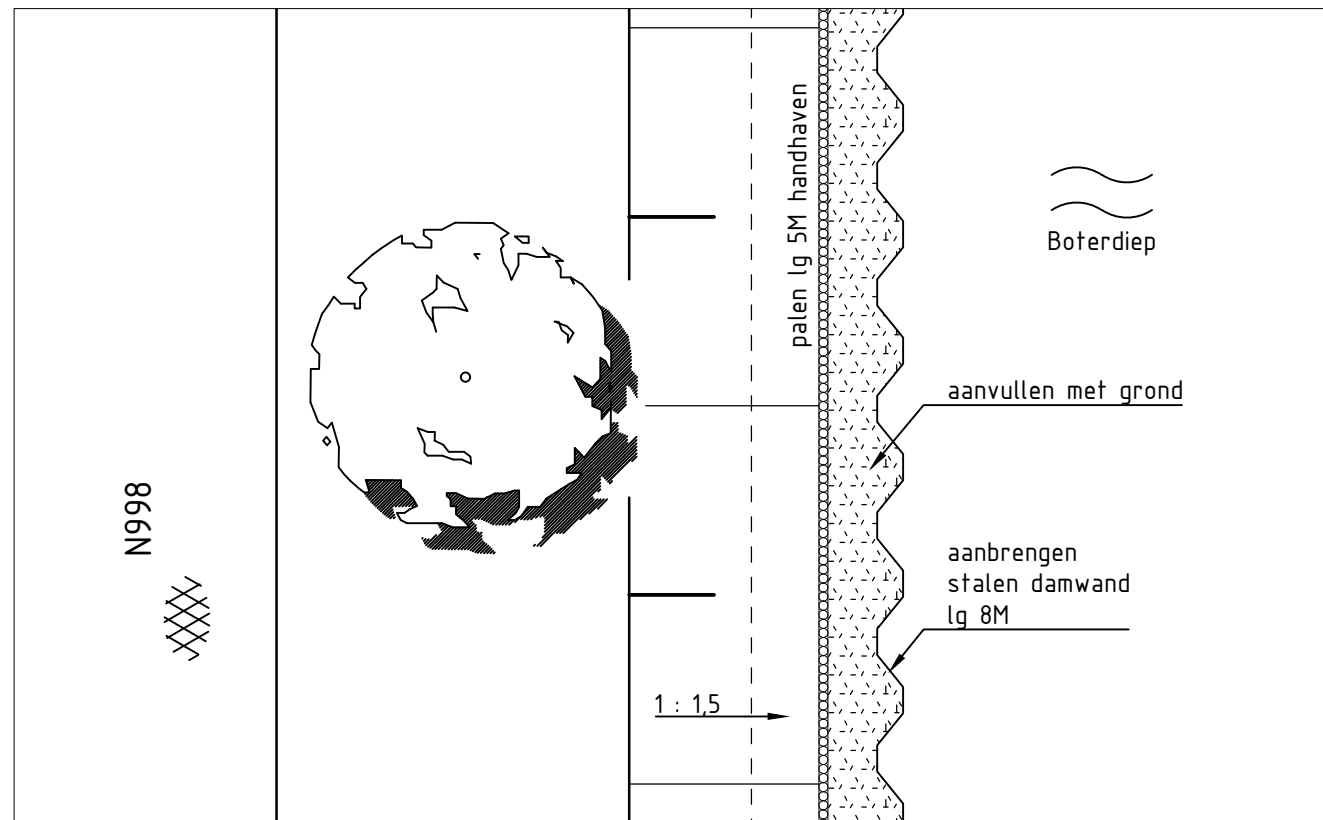
DWARSPROFIELEN 9 T/M 11

SCHAAL 1 : 200



PRINCIPE DWARSPROFIEL NOORD

SCHAAL 1 : 100



PRINCIPE BOVENAANZICHT PROFIEL NOORD

SCHAAL 1 : 100

Legenda		
Geometrie	Omschrijving	Status
	Datatransport	Bestaand
	Hoogspanning	Bestaand
	Laagspanning	Bestaand
	Laagspanning	Vervallen
	Middenspanning	Bestaand
	Kabelbed	Vervallen
	Gas hoge druk	Bestaand
	Gas lage druk	Bestaand
	Overig	Bestaand
	Water	Bestaand
	Water	Vervallen
	Drukriolering	Bestaand
	Riolering vrijverval	Bestaand
	Zachte Bodem	
	Harde bodem	
	damwand drukkend aanbrengen	
	damwand trillend aanbrengen	
	ontgraven	
	aanvullen	

Verklaring

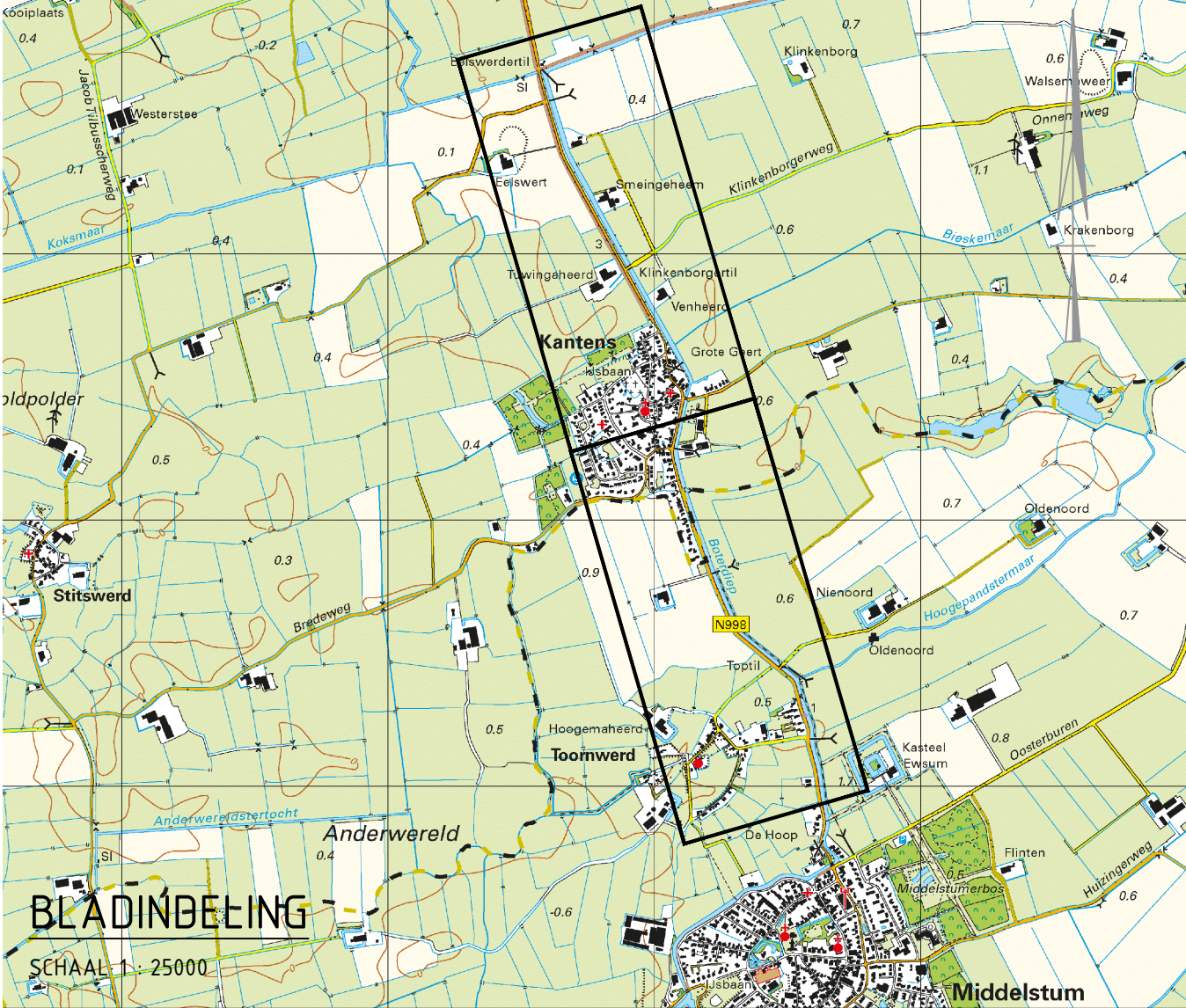
Schaal 1:2000

Maten in meters, tenzij anders vermeld; materiaalmaten in mm, tenzij anders vermeld
Peilmaten in meters t.o.v. N.A.P., tenzij anders vermeld
Hoeken aangegeven in graden; coördinaten volgens RD-stelsel (Amersfoort-RDNew, EPSG:28992)
Gegevens verkregen uit opmeten vanaf tekening zijn niet maatgevend

Copyright:

- © BGT Achtergrondkaart: beschikbaar gesteld via de CC-BY-4.0 licentie
- © TOPNL en TOPraster kaart materiaal: beschikbaar gesteld via de CC-BY-4.0 licentie
- © Kadastrale Kaart: beschikbaar gesteld via de CC-BY-4.0 licentie
- © AHN: beschikbaar gesteld via de Creative Commons Zero licentie

Bladindeling



project
Boordvoorzieningen N998 Middelstum - Usquert

onderdeel
Bvz Kantens Noord (hm 2,30 tot 3,27)

Aanbrengen damwand

situering
Boterdiep / N998 Middelstum - Usquert

opdrachtgever
Provincie Groningen
Sint Jansstraat 4
9712 JN Groningen
050 - 316 4911

getekend
RA
gecontroleerd
EH
formaat
A1.0
schaal
divers
projectnummer
100637
bestelnummer
2026-19
documenttype
DO
documentstatus
DEFINITIEF
uitgavedatum
10-06-2026
blad in bladen
04 in 4
tekeningnummer
wijziging
DO-100637-04